




1102-01

FACILITY		Otobe HP 乙部ヘリポート			
管理者	北海道爾志郡乙部町	所在地：北海道爾志郡乙部町字姫川60 〒043-0100			
	TEL 01396-2-3588 FAX 01396-2-2939	位 (WGS) 置：41° 58' 12" N, 140° 09' 42" E 標 高：41ft (12.5m)			
飛行計画	東京航空局 函館空港事務所	空港の種別：公共用ヘリポート			
	TEL 0138-57-1738 opr 0730~2030	運用時間：0700~1700 (日出前、日没後を除く)			
気象	TEL 0138-57-4003	opr H24 (函館)			
滑走路	NR (MAG)	HELIPORT			
		DIMENSION M(ft)	DESCRIPTION	SURFACE	STRENGTH KG(lb)
走	11/29	25 x 20 (82 x 66)	矩形	Asphalt- Concrete	AUW 9000 (19840)
施設	WDI				
通信					
燃料	JET A-1	乙部町役場 建設課	TEL 01396-2-2311 (建設課 管理係 内線147)		
運用事項	<p><b>運航</b>  乙部ヘリポートの使用に際しては、事前に届出をおこない承認を得ること。 FAX番号は、乙部町役場 (建設課 管理係) に設置のもの。 航空自衛隊の訓練試験空域内 (C-1, C-2) に位置するため、飛行前に三沢基地一地方 方面隊セクターオペレーションセクション (SOC) 0176-53-4121 (内線2354) に連絡 を入れ、会社名・機長名・機種・機番・出発飛行場・到着飛行場・予定時間・飛 行ルート・飛行高度・飛行目的などを通報すること。また、その空域を飛行中は 123.1MHz (コールサイン：ヘッドワーク) でモニターし、トランスポンダーも1200 (10,000ft以下) にして飛行すること。 飛行の安全を確保するため、原則として最短距離・最短時間にて進出入すること。 (ヘリコプターは有視界飛行のため悪天候の場合は、パイロットの判断にて自由な 飛行は可能)</p>				
	<p><b>使用料</b>  着陸料 (最大離陸重量による区分)</p> <p>1トン以下のもの 1,000円 (1回) 1トン~6トン以下 2,000円 (1回) 6トンを超えるもの 2,000円 (1回) に6トンを超える重量について、1トンごとに 1,000円を加算した額</p> <p>停留料 (6時間以上の停留に限る)</p> <p>3トン以下のもの 2,310円 (24時間ごと) 3トン~6トン以下 4,620円 (24時間ごと) 6トンを超えるもの 4,620円 (24時間ごと) に6トンを超える重量について1トン ごとに80円を加算した額</p>				
<p><b>燃料</b>  給油を希望する場合は、乙部町役場から地元給油会社に手配をしてくれる。</p>					

1102-02

# Otohe HP 乙部ヘリポート

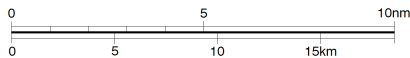
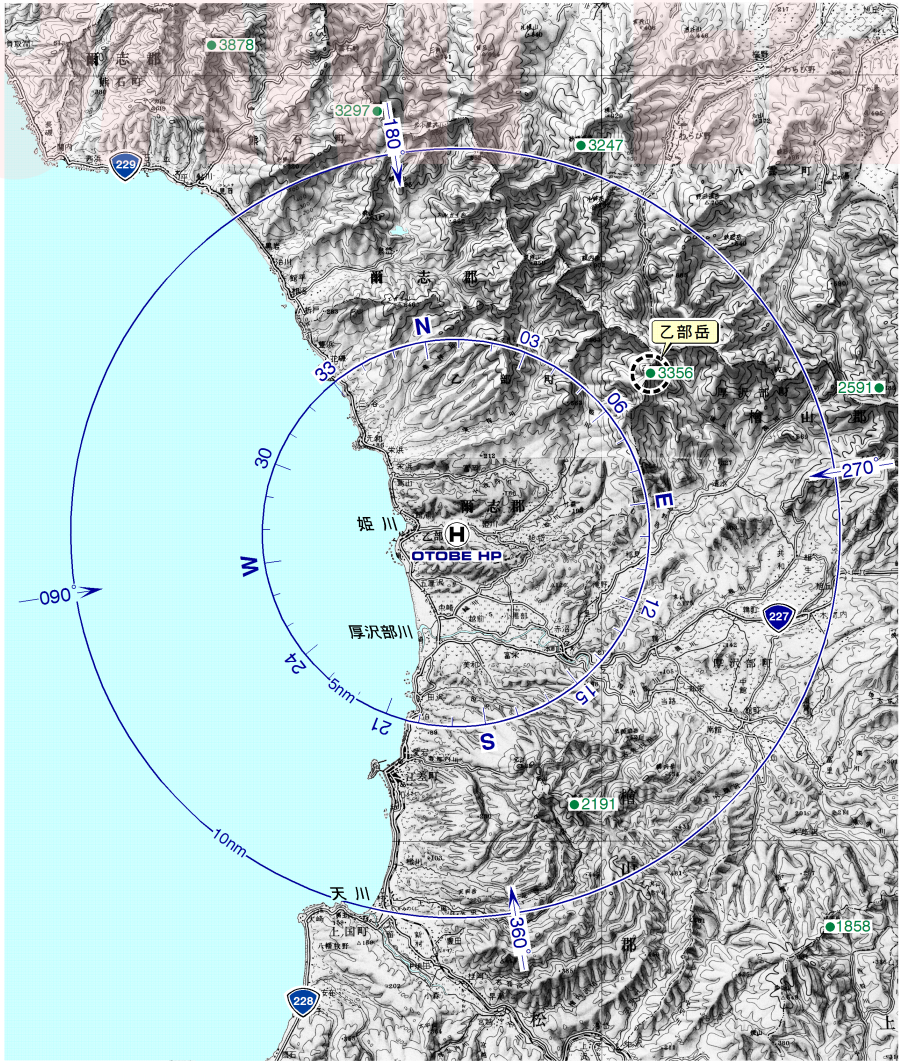
## VISUAL REP PT

### MAXIMUM TERRAIN ELEV

360° — 090° — 180° — 270° — 360°

3900 | 3300 | 3700 | 4300

FIELD ELEV 41 ft VAR 9°W



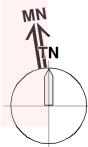


1102-04

Otobe HP 乙部ヘリポート

TAXI and PARKING

FIELD ELEV 41 ft VAR 9°W



エプロン：面積2,285㎡  
アスファルトコンクリート舗装  
中型機 2バース

